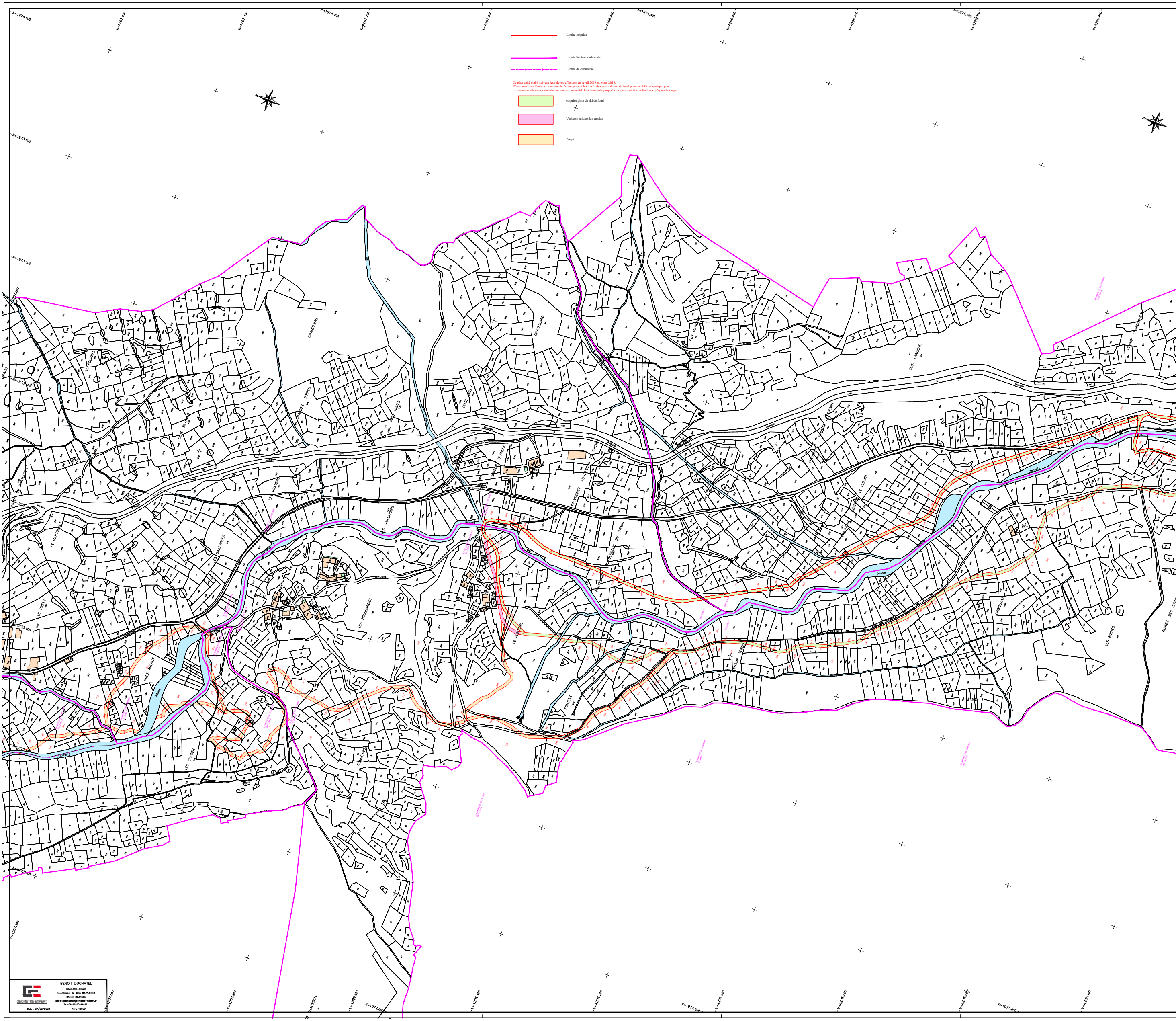
X=1974.000
Y=4207.600
Y=4207.400
X=1974.200
Y=4207.200
Y=4207.000
Y=4206.800
X=1974.400
Y=4206.600
Y=4206.400
X=1974.600
Y=4206.200
Y=4206.000
X=1973.800
X=1973.600
X=1973.000
Y=4207.200
Y=4206.800
Y=4206.600
X=1972.600
Y=4206.400
Y=4206.200
Y=4206.000
X=1972.800
Y=4205.800
Y=4205.600
X=1973.000
Y=4205.400
CHAMPENAS
CHATELARD
LES GALLARDES
LES BOISSARDES
LE MARTOUREL
LE FONTAIL
CLOT LAROCHE
LES RUINES
FONTETE
PRES PALAUX
LES CROSIER
CHAMP TOSSE
LES PREYS
CHAUSSON

Limite emprise

Limite Section cadastrale

Limite de commune

Ce plan a été établi suivant les relevés effectués en Avril 2018 et Mars 2019.
D'une année sur l'autre et fonction de l'enneigement les tracés des pistes de ski de fond peuvent différer quelque peu.
Les limites cadastrales sont données à titre indicatif. Les limites de propriété ne pourront être définitives qu'après bornage.

🟩 emprise piste de ski de fond

🟪 Variante suivant les années

🟧 Projet

GÉOMÈTRE-EXPERT
BENOIT DUCHATEL
Géomètre-Expert
Successeur de Jean MAYNADIER
05100 BRIANCON
benoit.duchatel@geometre-expert.fr
Tel :04-92-20-14-95

Date : 27/02/2023

Ref : 18029

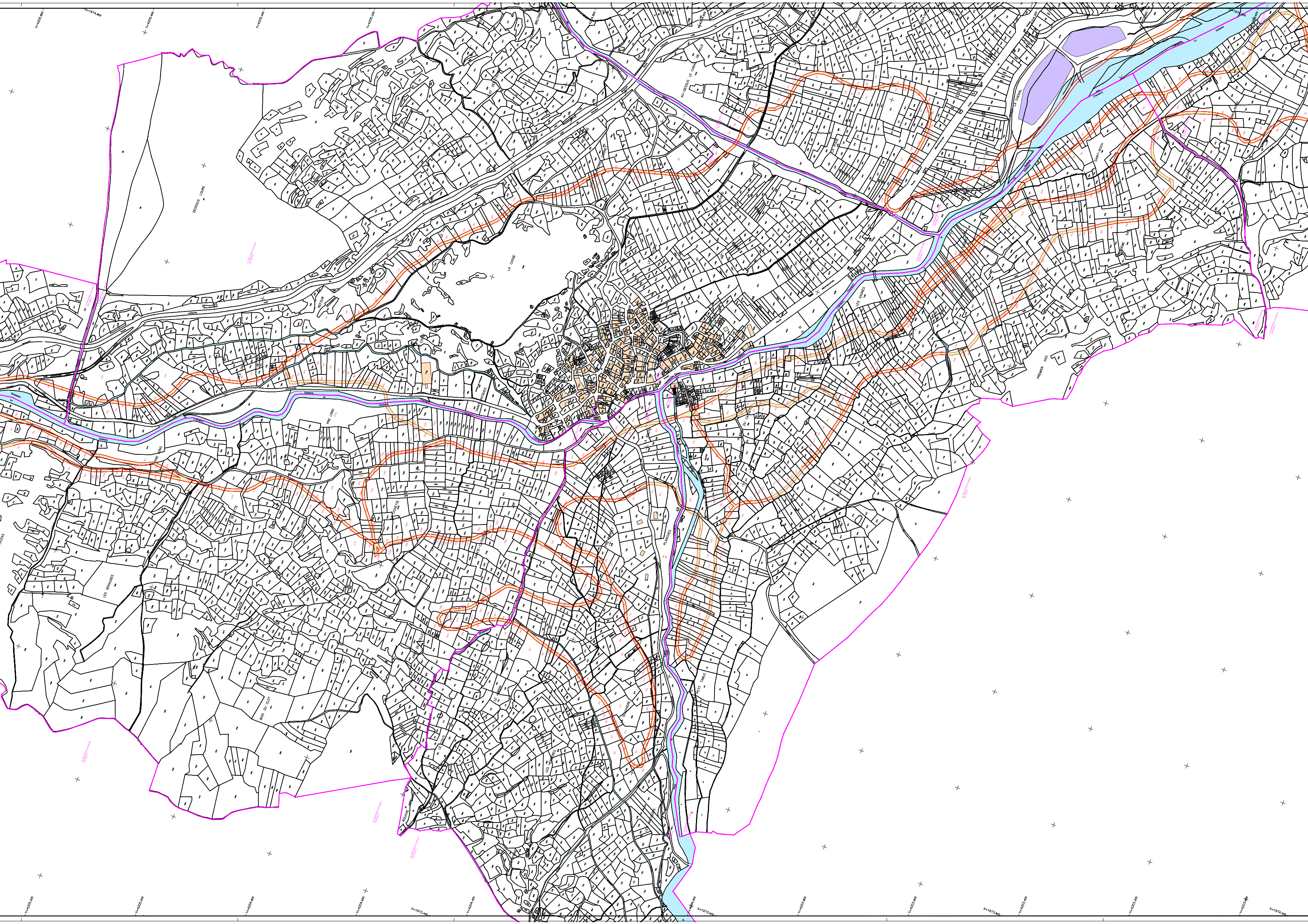
DESSOUS LOURE
LA CASSE
REFOUR
Route nationale no91 de Grenoble Briançon
la Guisane
(Torrent)
PRE LONG
SAINT-JACQUES
LES SAGNES
LES SENADES
BOIS DU CLOT
PREMIER GAS
PETIT TABUC
X=1973.400
X=1973.600
X=1973.800
X=1974.000

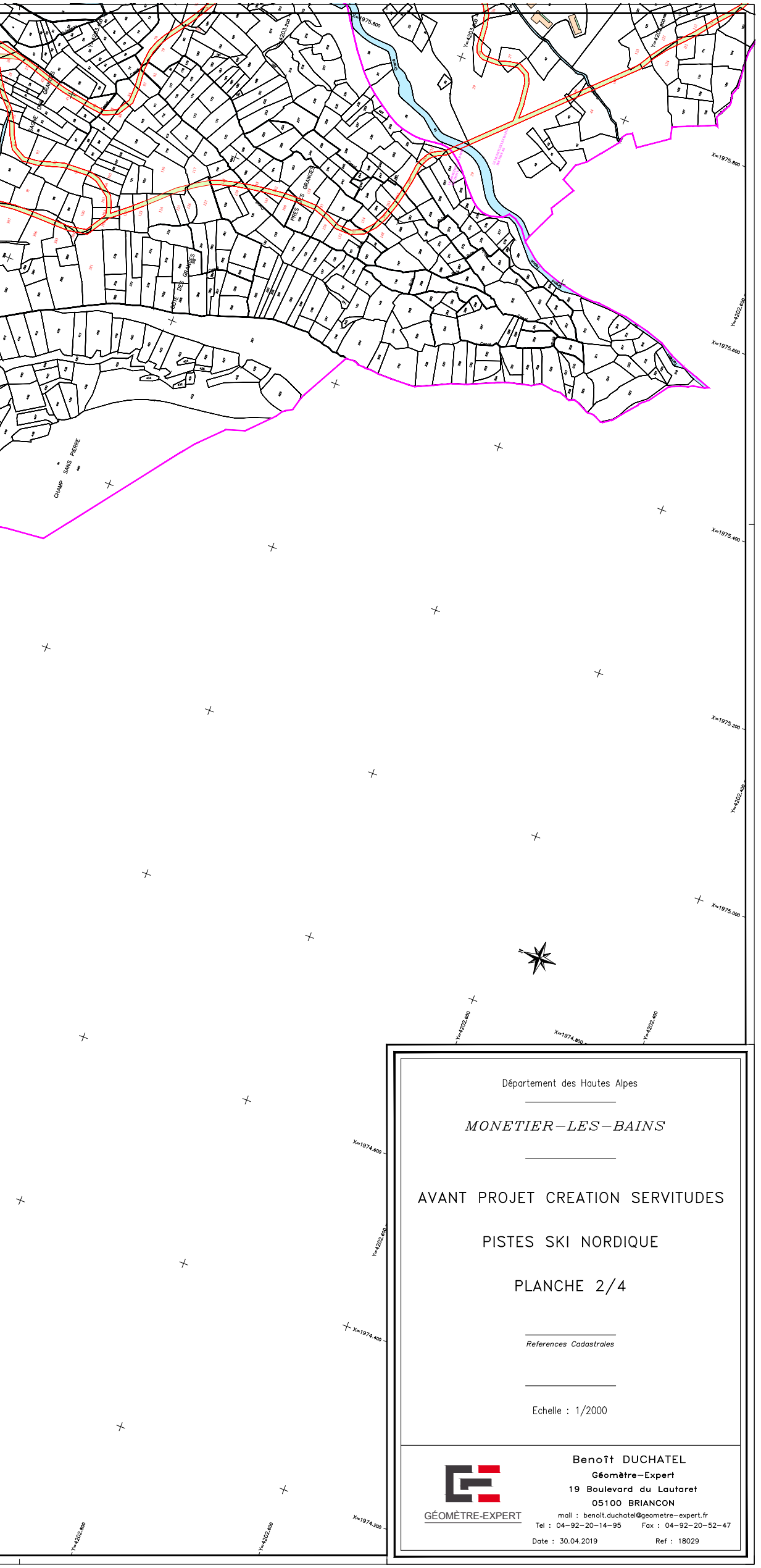
CHAMP SANS PIERRE
X=1975.800
Y=4202.600
X=1975.600
X=1975.400
X=1975.200
Y=4202.400
X=1975.000
X=1974.800
X=1974.600
Y=4202.600
X=1974.400
X=1974.200
Y=4202.800
Y=4202.600

Département des Hautes Alpes

MONETIER–LES–BAINS

AVANT PROJET CREATION SERVITUDES

PISTES SKI NORDIQUE

PLANCHE 2/4

References Cadastrales

Echelle : 1/2000

GÉOMÈTRE-EXPERT

Benoît DUCHATEL
Géomètre–Expert
19 Boulevard du Lautaret
05100 BRIANCON
mail : benoit.duchatel@geometre–expert.fr
Tel : 04–92–20–14–95 Fax : 04–92–20–52–47

Date : 30.04.2019 Ref : 18029