GÉOMÈTRE-EXPERT

BENOIT DUCHATEL
Géomètre-Expert
Successeur de Jean MAYNADIER
05100 BRIANCON
benoit.duchatel@geometre-expert.fr
Tel :04-92-20-14-95

Date : 27/02/2023
Ref : 18029

🟥	Limite emprise
🟪	Limite Section cadastrale
-+-+-+-	Limite de commune

Ce plan a été établi suivant les relevés effectués en Avril 2018 et Mars 2019.
D'une année sur l'autre et fonction de l'enneigement les tracés des pistes de ski de fond peuvent différer quelque peu.
Les limites cadastrales sont données à titre indicatif. Les limites de propriété ne pourront être définitives qu'après bornage.

🟩	emprise piste de ski de fond
🟪	Variante suivant les années
🟧	Projet

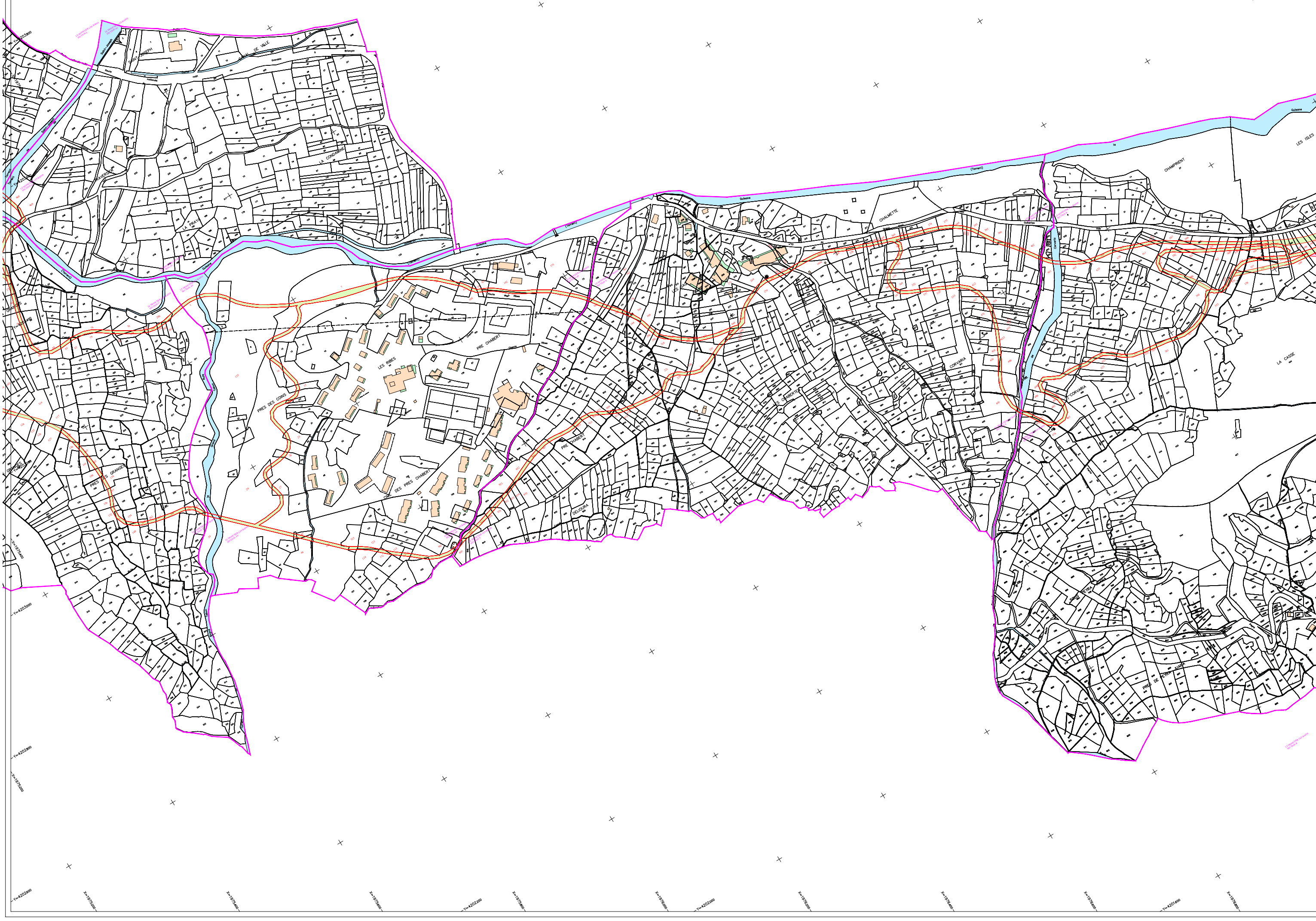
Y=4204000
X=1976200
Y=4203800
SAINT JOSEPH
DE VALLE
LA CONDAMINE
LA PRAYE
Guisane
(Torrent)
CHALMETTE
CHAMPRENT
LES ISLES
LES RIBES
PRE CHABERT
PRES DES CORNS
DES PRES CHABERT
PRES DES GRANGES
CORVARIA
LA CASSE
Y=4203200
Y=4202800
Y=4202400
Y=4202200
Y=4202000
Y=4201800

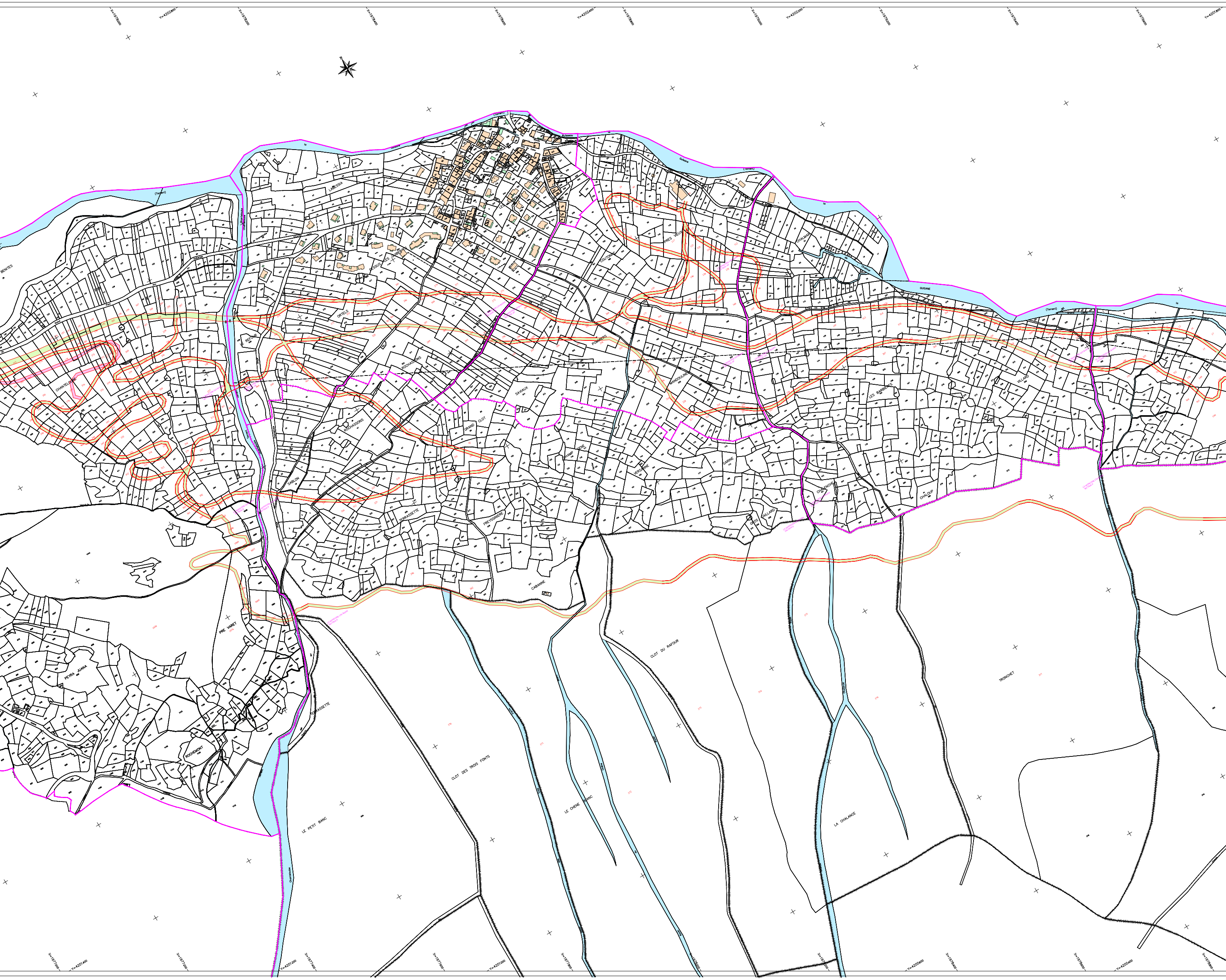
BENITES
CHANTELOUBE
LABESSIA
DESSUS LES GUIBERTES
LES GUIBERTES
ORTELS
LA VICARIE
LE REFOUR
ROCHASSONS
SAVIAUX
GRAND CLOT
CHAMP GENE
SABLON
TERRASSETTE
FREYSSINIERE
CABANNE
COUTONNE
PRES VIEUX
POMMIERS
CHALMAR
Ruisseau de Chalmar
GUISANE
la Guisane
(Torrent)
MANDOULINE
LES BARBIERES
VILLARD
VERSANNE
GARINE
CHALENCHE
CHALOUP
GROS CAILLARD
PRE VARET
PEYRA JUANA
ROCHEMONT
LE PETIT BANC
CLOT DES TROIS FONTS
LE CHENE BLANC
CLOT DU RAFOUR
LA CHALANCE
TRONCHET
Torrent de Chanteloube

Département des Hautes Alpes

MONETIER–LES–BAINS/LA SALLE

AVANT PROJET CREATION SERVITUDES

PISTES SKI NORDIQUE

PLANCHE 3/4

References Cadastrales

Echelle : 1/2000

GÉOMÈTRE-EXPERT

Benoît DUCHATEL
Géomètre–Expert
19 Boulevard du Lautaret
05100 BRIANCON
mail : benoit.duchatel@geometre–expert.fr
Tel : 04–92–20–14–95 Fax : 04–92–20–52–47

Date : 27/02/2023 Ref : 18029

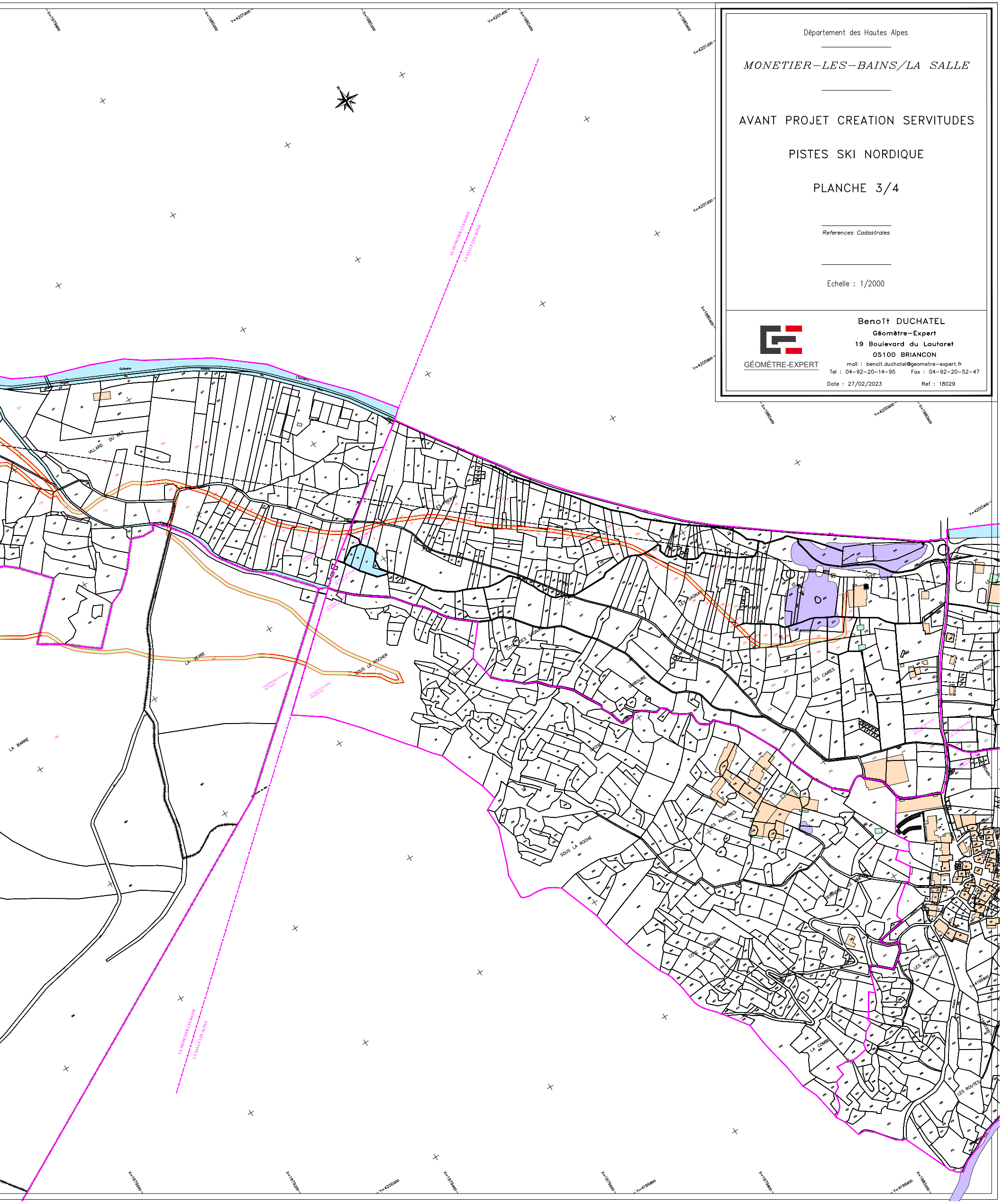
Guisane
VILLARD DU BEZ
LES PRERAS
COTE DES SAGNAS
LA VEYRE
SOUS LE ROCHER
LA BARRE
GUIBOURE
CASSE
SOUS LA ROCHE
LES SAGNAS
LES CAIRES
LES ALBEYRES
DERRIERE LE BEZ
COTE JOURDANE
LES MONTAS
LA COMBE
LES ROUTES
Y=4201200
Y=4201000
Y=4200800
Y=4200600
X=1980400
X=1980600
Y=4200200
Y=4199800